

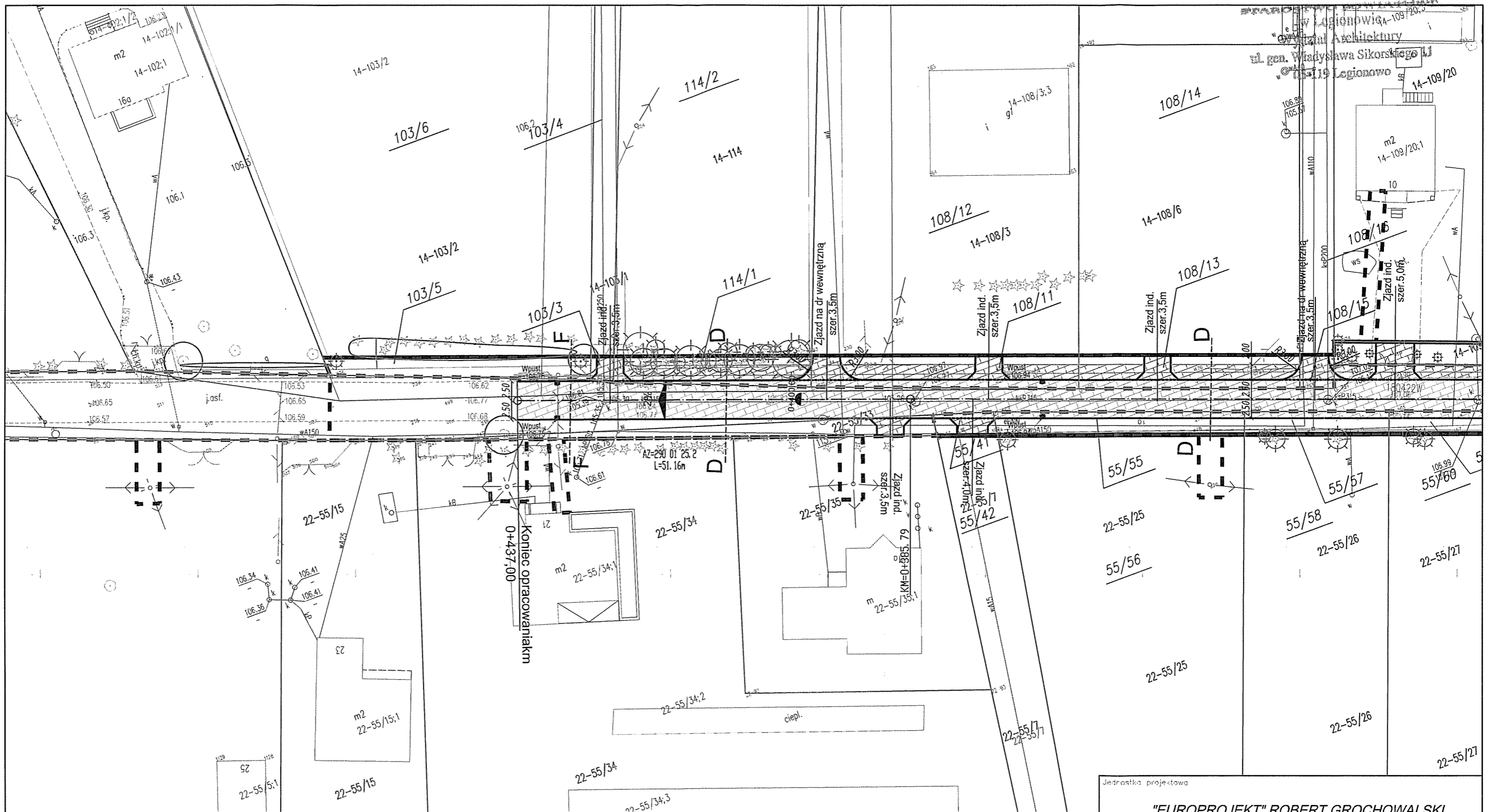
**Projektowana
droga gminna**

MGR INŻ GRZEGORZ WTYKŁO
UPRAWNIENIA SUDOWLANE
NR LUB/0165/POOD/12
DO PROJEKTOWANIA BEZ OGRANICZEŃ
W SPECJALNOŚCI DROGOWEJ

Pełnomocnik Specjalności Budowlanej
w zakresie dróg oraz typowych urządzeń drogowych
Specjalności Budowlanej
w zakresie dróg
mgr inż Henryk Niemczyk
Nr Upr. St-228/77

"EUROPROJEKT" ROBERT GROCHOWALSKI 02-241 WARSZAWA, UL. PRZEDPOLE 1, BIURO 43 TEL. +48 513 084 312			
Obiekt: ROZBUDOWA DRUGI GMINNEJ Nr 180422W (UL. GŁÓWNA) w STASIM LESIE: NA ODCINKU OD KM 0+000 DO KM 0+437.			
Nazwa rysunku:	Skala:	Data:	Nr rys. / Nr ark.
PLAN ORIENTACYJNY	1:50000	07.2014	1/1
Stadium: PROJEKT BUDOWLANY			
Brzoza	Dragowa	Uprawnienia	Podpis
Projektant	Grzegorz Wtykło	LUB/0165/POOD/12	<i>[Signature]</i>
Opracował	Robert Grochowski		
Sprawdzający	Henryk Niemczyk	St-228/77	<i>[Signature]</i>

251

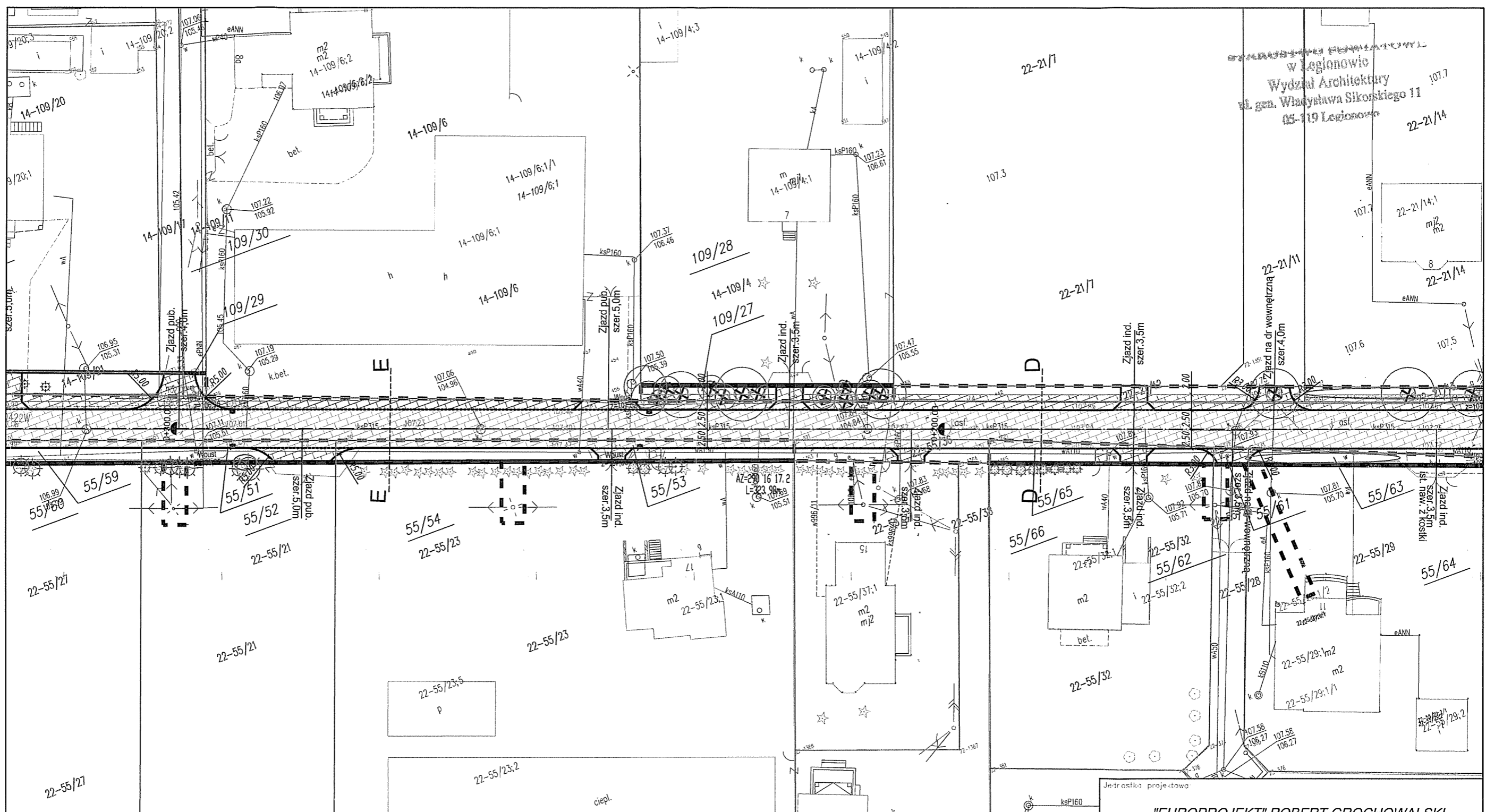


- LEGENDA:**
- Branża drogowa:**
- — — — — linie podziałowe
 - — — — — ist.granice pasa dr.
 - — — — — granica terenu objętego wnioskiem o wydanie decyzji o zezwoleniu na realizację inwestycji drogowej—granica terenu niezbędnego dla obiektów budowlanych
 - — — — — wspólny przebieg granic terenu objętego wnioskiem oraz linii podziałowej
 - 14-108/3 numery ew. działek
 - 55/40 numery ew. działek po podziale
 - — — — — granice ew. działek
 - — — — — proj.krawężniki wystające 15x30x100
 - — — — — proj.krawężniki najazdowy 15x22x100
 - — — — — proj.opornik 15x22x100
 - — — — — proj.obrzeze chodnikowe
 - — — — — proj.płytki dotykowe
 - — — — — proj.wpusty deszczowe
 - ⊗ drzewo do wycinki/ /karczowanie drzew
 - — — — — regulacja wys. naw.parkingu
 - — — — — proj.navierzchnia chodnika
 - — — — — proj.navierzchnia zjazdu
 - — — — — proj.navierzchnia jezdni

- Zieleń ist.:**
- ⊗ Drzewa i krzewy iglaste
 - Drzewa i krzewy liściaste
 - Skupina drzew i krzewów

Jednostka projektowa			
"EUROPROJEKT" ROBERT GROCHOWALSKI 02-241 WARSZAWA, UL. PRZEDPOLE 1, BIURO 43 TEL. +48 513 084 312			
Objekt:			
ROZBUDOWA DROGI GMINNEJ Nr 180422W (UL. GŁÓWNA) w STASIM LESIE: NA ODCINKU OD KM 0+000 DO KM 0+437.			
Nazwa rysunku:		Skala:	Nr rys.
PLAN SYTUACYJNY		1:500	02-228/77
Stacja: LUB/0165/POOD/12			
PROJEKTOWANIA BEZ OGRANICZEŃ W SPECJALNOŚCI DROGOWEJ			
Branża	Drogowa	Uprawnienia	Podpis
Projektant	Grzegorz Wtykło	LUB/0165/POOD/12	<i>[Signature]</i>
Opracował	Robert Grochowalski	Specjalista d/s Nadzoru Budowlanego	
Sprawdzający	Henryk Niemczyk	mgr inż Henryk Niemczyk	

Wydział Architektury
 ul. gen. Władysława Sikorskiego 11
 05-119 Legionowo



- LEGENDA:**
- Branża drogowa:**
- linie podziałowe
 - ist.granice pasa dr.
 - granica terenu objętego wnioskiem o wydanie decyzji o zezwoleniu na realizację inwestycji drogowej—granica terenu niezbędnego dla obiektów budowlanych
 - wspólny przebieg granic terenu objętego wnioskiem oraz linii podziałowej
 - 14-109/3 numery ew. działek
 - 55/40 numery ew. działek po podziale
 - granice ew. działek
 - proj.krawężniki wystające 15x30x100
 - proj.krawężniki najazdowy 15x22x100
 - proj.opornik 15x22x100
 - proj.obrzeze chodnikowe
 - proj.płytki dotykowe
 - proj.wpusty deszczowe
 - ⊗ drzewo do wycinki/ /karczowanie drzew
 - regulacja wys. naw.parkingu
 - proj.navierzchnia chodnika
 - proj.navierzchnia zjazdu
 - proj.navierzchnia jezdni

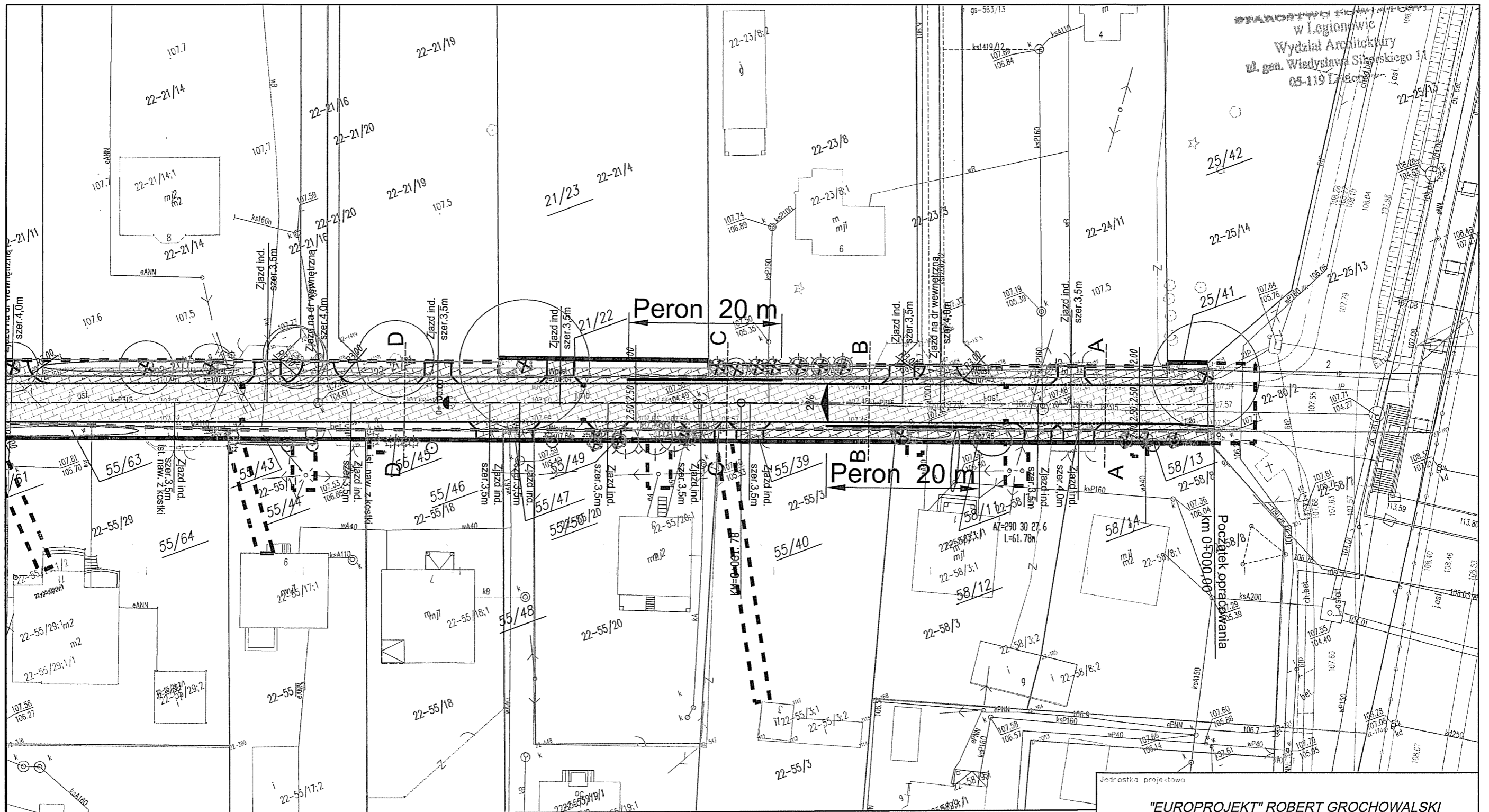
- Zieleń ist.:**
- ⊗ Drzewa i krzewy iglaste
 - Drzewa i krzewy liściaste
 - Skupina drzew i krzewów

Jednostka projektowa

"EUROPROJEKT" ROBERT GROCHOWALSKI
 02-241 WARSZAWA, UL. PRZEDPOLE 1, BIURO 43
 TEL. +48 513 084 312

Objekt:
ROZBUDOWA DROGI GMINNEJ Nr 180422W (UL. GŁÓWNA) w STASIM LESIE: NA ODCINKU OD KM 0+000 DO KM 0+437.

Nazwa rysunku: PLAN SYTUACYJNY	Skala: 1:500	Data: 07.2014	Nr rys. 2 Nr ark. 2/3
Stadium: PROJEKT BUDOWLANY			
Branża	Drogowa	Uprawnienie: MGR INŻ. GRZEGORZ WTYKŁO	
Projektant	Grzegorz Wtykło	LUB/OŚ/PROJEKTOWANIA BEZ OGRANICZEN W SPECJALNOŚCI DROGOWEJ	
Opracował	Robert Grochowalski	Projektant i wykonawca w zakresie dróg oraz typowych mostów i przepustów	
Sprawdzający	Henryk Niemczyk	Specjalista d/s Nadzoru Budowlanego w z. dróg	



LEGENDA:

Branża drogowa:

- linie podziałowe
- - - ist.granice pasa dr.
- - - granica terenu objętego wnioskiem o wydanie decyzji o zezwoleniu na realizację inwestycji drogowej—granica terenu niezbędnego dla obiektów budowlanych
- wspólny przebieg granic terenu objętego wnioskiem oraz linii podziałowej
- 14-108/3 numery ew. działek
- 55/40 numery ew. działek po podziale
- granice ew. działek
- proj.krawężniki wystające 15x30x100

Zieleń ist.:

- ⊗ Drzewa i krzewy iglaste
- ⊙ Drzewa i krzewy liściaste
- ⊖ Skupina drzew i krzewów

- proj.krawężniki najazdowy 15x22x100
- proj.opornik 15x22x100
- proj.obrzeże chodnikowe
- proj.płytki dotykowe
- Wpust #104.04 proj.wpusty deszczowe
- ⊗ drzewo do wycinki/ /karczowanie drzew
- ▒ regulacja wys. naw.parkingu
- ▒ proj.nawierzchnia chodnika
- ▒ proj.nawierzchnia zjazdu
- ▒ proj.nawierzchnia jezdni

Jednostka projektowa

"EUROPROJEKT" ROBERT GROCHOWALSKI
02-241 WARSZAWA, UL. PRZEDPOLE 1, BIURO 43
TEL. +48 513 084 312

Objekt:
ROZBUDOWA DROGI GMINNEJ Nr 180422W (UL. GŁÓWNA) w STASIM LESIE: NA ODCINKU OD KM 0+000 DO KM 0+437.

Nazwa rysunku: PLAN SYTUACYJNY	Skala: 1:500	Data: 07.2014	Nr rys. 2 Nr ark. 3/3
Stadium: MGR INŻ. GRZEGORZ WTYKŁO PROJEKT BUDOWLANIA BUDOWLANE			
Branża: Drogowa	Uprawnienie: NR LUB/0165/PO03/12 DO PROJEKTOWANIA BZDORANIC W SPECJALNOŚCI DROGOWEJ		
Projektant: Grzegorz Wtykło	LUB/0165/PO03/12		
Opracował: Robert Grochowalski	w zakresie dróg oraz t. powych mostów i przepustów		
Sprawdzający: Henryk Niemczyk	Specjalista d/s Inżynierii Budowlanej St-228/77 w zakresie dróg		

mgr inż. Henryk Niemczyk
Nr Upr. St-228/77