







LEGENDA:

-  Granice ewidencyjne działek
-  Projektowany krawężnik – wymiana istniejącego
-  Istniejący krawężnik do adaptacji
-  Projektowana jezdnia
-  Projektowany chodnik – przełożenie ist. kostki
-  Projektowane zjazdy – przełożenie ist. kostki

	MIASTO I GMINA SEROCK Ul. Rynek 21, 05-140 Serock	
	VIAINFRA Sp. z o.o. Ul. Staniewicka 1/13, 03-130 Warszawa	
Obiekt budowlany: <p style="text-align: center;">ULICA RETMAŃSKA W SEROCKU</p>		
Nazwa opracowania: <p style="text-align: center;">PROJEKT ORGANIZACJI RUCHU</p>		
Tytuł rysunku: <p style="text-align: center;">PLAN SYTUACYJNY</p>		
Data: <p style="text-align: center;">03-2016</p>	Skala: <p style="text-align: center;">1:500</p>	Nr rys.-Ark.: <p style="text-align: center;">2-1/2</p>