

**ZARZĄDZENIE NR 46/B/2021**  
**BURMISTRZA MIASTA I GMINY SEROCK**  
**z dnia 16.06.2021 r.**

**w sprawie aktualizacji Gminnej Ewidencji Zabytków Miasta i Gminy Serock**

Na podstawie art. 7 ust 1 pkt 9, art. 30 ust. 1 ustawy z dnia 8 marca 1990 r. o samorządzie gminnym (Dz.U. z 2020 r. poz. 713 ze zm.) oraz art. 22 ust. 4 ustawy z dnia 23 lipca 2003 r. o ochronie zabytków i opiece nad zabytkami (Dz.U. z 2021 r. poz. 710 ze zm.) zarządzam, co następuje:

§ 1.

Aktualizuję Gminną Ewidencję Zabytków Nieruchomych Miasta i Gminy Serock w zakresie nazw i datowań zabytków w m. Zegrze (koszary – w zespole Twierdzy Zegrze).

§ 2.

Wykaz obiektów ujętych w Ewidencji Zabytków Nieruchomych stanowi załącznik nr 1 do niniejszego zarządzenia.

§ 3.

Zarządzenie wchodzi w życie z dniem podpisania.

  
**BURMISTRZ**  
**Miasta i Gminy Serock**  
*Artur Borkowski*



# **GMINNA EWIDENCJA ZABYTEKÓW NIERUCHOMYCH MIASTA I GMINY SEROCK**

**Wrzesień 2019 r.**

Aktualizacja kart adresowych czerwiec 2021 r.


## SPIS TREŚCI

Lp.	Miejscowość	Obiekt funkcja pierwotna	Adres	Datowanie	Uwagi
1	Dębe	fort w zespole Twierdzy Zegrze	ul. Zegrzyńska	1890-1909 r., 1901-1914 r.	Wpis do rejestru zabytków pod nr: 1368 z 2017-01-27
2	Dębe	park		XIX w.	
3	Jadwisin	pałac		1896-1898 r.	Wpis do rejestru zabytków pod nr: 1039/305 z 1961-12-20
4	Jadwisin	park	na południe od ul. Konstantego Radziwiłła	XIX w.	
5	Kania Nowa	cmentarz ewangelicki	ul. Serocka	pocz. XIX w.	
6	Serock	kościół p.w. Zwiastowania NMP	ul. Farna 7	1512-1525 r., pocz. XVII w.	Wpis do rejestru zabytków pod nr: 1101/320 z 1961-12-20
7	Serock	oficyna (I) d. zajazdu pocztowego (d. stajnia)	ul. Pułtуска 13	lata 30-40 XIX w.	Wpis do rejestru zabytków pod nr: 957 z 2000-05-22
8	Serock	zajazd pocztowy	ul. Pułtуска 15	lata 30-40 XIX w.	Wpis do rejestru zabytków pod nr: 1102/676 z 1962-04-12
9	Serock	oficyna (II) d. zajazdu pocztowego (d. wozownia)	ul. Pułtуска 17	lata 30-40 XIX w.	Wpis do rejestru zabytków pod nr: 957 z 2000-05-22
10	Serock	kamienica	ul. Pułtуска 36	XIX w.	
11	Serock	kamienica	ul. Rynek 1	2 poł. XIX w.	Wpis do rejestru zabytków pod nr: 956 z 2000-05-22
12	Serock	kamienica (wraz z oficyną tylną)	ul. Rynek 5	2 poł. XIX w.	Wpis do rejestru zabytków pod nr: 955 z 2000-05-22
13	Serock	kamienica	ul. Rynek 14	2 poł. XIX w.	Wpis do rejestru zabytków pod nr: 954 z 2000-05-22
14	Serock	kamienica (wraz z częścią działki)	ul. Rynek 16	ok. poł. XIX w.	Wpis do rejestru zabytków pod nr: 23 z 1999-11-08
15	Serock	dom, ob. Izba Pamięci i Tradycji Rybackich	ul. św. Wojciecha 1	2 poł. XIX w.	Wpis do rejestru zabytków pod nr: 952 z 2000-05-22
16	Serock	cmentarz par. p.w. Zwiastowania NMP (wraz ze starodrzewem)	ul. Warszawska	1 poł. XIX w.	Wpis do rejestru zabytków pod nr: 1385 z 1989-07-26
17	Serock	twierdza Serock - część bastionu północno-zachodniego, kurtyna i bastion północny	pomiędzy ul. Pułtuską i Retmańską	1807-1811 r., okopy prawdopodobnie 1944 r.	
18	Serock	Pozostałości fortyfikacji napoleońskich „Wały Napoleońskie”	ul. Pułtуска	1807-1812 r.	

Lp.	Miejscowość	Obiekt funkcja pierwotna	Adres	Datowanie	Uwagi
19	Serock	Cmentarz żydowski	ul. Czeska	1840 r.	
20	Wierzbica	ceglarnia, ob. pustostan wraz z kominem	Wierzbica 77	XIX w.	
21	Wola Kieleńska	kościół p.w. św. Antoniego Padewskiego		przed 1899 r.	Wpis do rejestru zabytków pod nr: 1116/1083 z 1974-12-03
22	Wola Kieleńska	cmentarz Rzym.-kat. (wraz ze starodrzewem)		2 poł. XIX w.	Wpis do rejestru zabytków pod nr: 1384 z 1989-12-08
23	Zegrze	umocnienie małe z wałem międzyfortowym w Zespole Twierdzy Zegrze	okolice ul. Juzistek	1890-1909 r.	
24	Zegrze	umocnienie duże w Zespole Twierdzy Zegrze	po zachodniej stronie drogi krajowej nr 61	1890-1909 r.	
25	Zegrze	Pozostałości mostu w Zespole Twierdzy Zegrze		1916 r.	
26	Zegrze	koszary w Zespole Twierdzy Zegrze		1890-1909 r.	
27	Zegrze	kasyno	ul. Oficerska 5	1903-1904 r.	Wpis do rejestru zabytków pod nr: 1335 z 2016-05-13
28	Zegrze	hotel garnizonowy	ul. Radziwiłłowska 2	1937-1938 r.	Wpis do rejestru zabytków pod nr: 1341 z 2016-05-22
29	Zegrze	przedszkole	ul. Oficerska 2	1895 r.	
30	Zegrze	skrzydło B budynku nr 4 w kompleksie 26 WOG	ul. Radziwiłłowska	1890-1895 r., 1949 r.	
31	Zegrze	budynek nr 5 w kompleksie 26 WOG	ul. Radziwiłłowska	1890-1895 r., 1949 r.	
32	Zegrze	budynek nr 6 w kompleksie 26 WOG	ul. Radziwiłłowska	1890-1895 r., 1949 r.	
33	Zegrze	budynek nr 7 w kompleksie 26 WOG	ul. Radziwiłłowska	1890-1895 r., 1949 r.	
34	Zegrze	budynek nr 8 w kompleksie 26 WOG	ul. Radziwiłłowska	1890-1895 r., 1949 r.	
35	Zegrze	budynek nr 15 w kompleksie 26 WOG	ul. Radziwiłłowska	1890-1895 r.	
36	Zegrze	budynek nr 16 w kompleksie 26 WOG	ul. Radziwiłłowska	1890-1895 r.	
37	Zegrze	budynek nr 17 w kompleksie 26 WOG	ul. Radziwiłłowska	1890-1895 r.	
38	Zegrze	budynek nr 129 w kompleksie 26 WOG	ul. Radziwiłłowska	1890-1895 r.	

Lp.	Miejscowość	Obiekt funkcja pierwotna	Adres	Datowanie	Uwagi
39	Zegrze	budynek nr 19 w kompleksie 26 WOG	ul. Radziwiłłowska	1890-1895 r., 1921 r.	
40	Zegrze	budynek nr 20 w kompleksie 26 WOG	ul. Radziwiłłowska	1890-1895 r.	
41	Zegrze	budynek nr 21 w kompleksie 26 WOG	ul. Radziwiłłowska	1890-1895 r.	
42	Zegrze	budynek nr 22 w kompleksie 26 WOG	ul. prof. Janusza Groszkowskiego	1895 r.	
43	Zegrze	budynek nr 23 w kompleksie 26 WOG	ul. prof. Janusza Groszkowskiego	1895 r.	
44	Zegrze	budynek nr 24 w kompleksie 26 WOG, poczta	ul. prof. Janusza Groszkowskiego	1895 r.	
45	Zegrze	budynek nr 25 w kompleksie 26 WOG	ul. prof. Janusza Groszkowskiego	1895 r.	
46	Zegrze	budynek nr 26 w kompleksie 26 WOG	ul. Radziwiłłowska	1890-1895 r.	
47	Zegrze	budynek nr 27 w kompleksie 26 WOG	ul. prof. Janusza Groszkowskiego	1895 r.	
48	Zegrze	budynek nr 28 w kompleksie 26 WOG	ul. prof. Janusza Groszkowskiego	1895 r.	
49	Zegrze	budynek mieszkalny	ul. prof. Janusza Groszkowskiego 4	1890-1895 r., 1953 r.	
50	Zegrze	budynek mieszkalny	ul. prof. Janusza Groszkowskiego 6	1890-1895 r., 1953 r.	
51	Zegrze	budynek mieszkalny	ul. prof. Janusza Groszkowskiego 12	1890-1895 r., 1953 r.	
52	Zegrze	budynek mieszkalno- usługowy	ul. prof. Janusza Groszkowskiego 14	1890-1895 r., 1953 r.	
53	Zegrze	budynek mieszkalny	ul. prof. Janusza Groszkowskiego 18	1890-1895 r., 1953 r.	
54	Zegrze	dom parafialny	ul. prof. Janusza Groszkowskiego 1	1895 r.	
55	Zegrze	budynek nr 40 w kompleksie 26 WOG	ul. Płk. Kazimierza Drewnowskiego	1895 r.	
56	Zegrze	budynek nr 41 w kompleksie 26 WOG	ul. Płk. Kazimierza Drewnowskiego	1895 r.	
57	Zegrze	budynek nr 42 w kompleksie 26 WOG, dawna spawalnia	ul. Płk. Kazimierza Drewnowskiego	1895 r.	
58	Zegrze	prochownia nr 1	ul. prof. Janusza Groszkowskiego 10	lata 90. XIX w.	
59	Zegrze	prochownia nr 2		1907 r.	
60	Zegrze	prochownia nr 3	ul. Pułku Radio 9	ok. 1913 r.	



Lp.	Miejscowość	Obiekt funkcja pierwotna	Adres	Datowanie	Uwagi
61	Zegrze	pałac Krasińskich	ul. prof. Janusza Groszkowskiego 3	1 poł. XIX w.	
62	Zegrze	oficyna	ul. prof. Janusza Groszkowskiego 3	XIX/XX w.	
63	Zegrze	budynek gospodarczy	ul. prof. Janusza Groszkowskiego 3	XIX/XX w.	
64	Zegrzynek	park	ul. Szaniawskiego	XIX w.	
65	Zegrzynek	pozostałości dworu Szaniawskiego	ul. Szaniawskiego	XIX w.	Wpis do rejestru zabytków pod nr: 1123/198 z 1959-11-19

 obiekty włączone do ewidencji aktualizacją

<b>GEZ</b>	<b>KARTA ADRESOWA ZABYTKU NIERUCHOMEGO</b>		3. Miejscowość
1. Nazwa <b>FORT DĘBE W ZESPOLE TWIERDZY ZEGRZE</b>		2. Czas powstania <b>1890 – 1909 r., 1901 – 1914 r.</b>	<b>DĘBE</b>
8. Fotografia z opisem wskazującym orientację albo mapa z zaznaczonym stanowiskiem archeologicznym Szkice sytuacyjne			4. Adres  Dębe ul. Zegrzyńska 05-140 Serock nr ewid. dz. 140/3 nr i nazwa obrębu 4 Dębe
  <p style="text-align: center;">Źródło: P. Boguszewski, Twierdze Zegrze, s. 72.</p>			5. Przynależność administracyjna  województwo mazowieckie  powiat legionowski  gmina Serock
 <ul style="list-style-type: none"> <li>■ strefy wysadzone-trwała ruina</li> <li>1 - koszary szyjowe (wybudowano jedynie część zachodnią)</li> <li>2 - kaponiera szyjowa</li> <li>3 - tradytor zachodni</li> <li>4 - tradytor wschodni</li> <li>5 - plac broni</li> <li>6 - poterna centralna</li> <li>7 - schron pogotowia na wale głównym</li> <li>8 - galeria przeciwstoku</li> <li>9 - kaponiera przeciwstokowa podwójna</li> <li>10 - kaponiera przeciwstokowa pojedyncza</li> </ul>			6. Formy ochrony  Wpis do rejestru zabytków pod nr: 1368 z 2017-01-27
źródło: karta ewidencyjna, Maciej Czyński, 2016 r.			7. Opracowanie karty (autor, data i podpis)  mgr Daniel Wiśniewski 15.02.2018 r.

<b>GEZ</b>	<b>KARTA ADRESOWA ZABYTKU NIERUCHOMEGO</b>		3. Miejscowość
1. Nazwa  <b>PARK</b>	2. Czas powstania  <b>XIX w.</b>	<b>DĘBE</b>	
8. Fotografia z opisem wskazującym orientację albo mapa z zaznaczonym stanowiskiem archeologicznym Szkic sytuacyjny		4. Adres  Dębe 05-140 Serock nr ewid. dz.313/17, 313/14 nr i nazwa obrębu 4 Dębe	
		5. Przynależność administracyjna  województwo mazowieckie  powiat legionowski  gmina Serock	
szkic ma charakter pogładowy		6. Formy ochrony          7. Opracowanie karty (autor, data i podpis)  mgr Daniel Wiśniewski 15.02.2018 r.	



<b>GEZ</b>	<b>KARTA ADRESOWA ZABYTKU NIERUCHOMEGO</b>		3. Miejscowość
1. Nazwa  <b>PAŁAC</b>		2. Czas powstania  <b>1896 – 1898 r.</b>	<b>JADWISIN</b>
8. Fotografia z opisem wskazującym orientację albo mapa z zaznaczonym stanowiskiem archeologicznym Fotografia od strony drogi dojazdowej (strona zachodnia)			4. Adres  Jadwisin 05-140 Serock nr ewid. dz. 1/4 nr i nazwa obrębu 11 Jadwisin
 			5. Przynależność administracyjna  województwo mazowieckie  powiat legionowski  gmina Serock
7. Opracowanie karty (autor, data i podpis)  mgr Daniel Wiśniewski 15.02.2018 r.			6. Formy ochrony  Wpis do rejestru zabytków pod nr: 1039/305 z 1961-12-20

<b>GEZ</b>	<b>KARTA ADRESOWA ZABYTKU NIERUCHOMEGO</b>		3. Miejscowość
1. Nazwa <b>PARK</b>		2. Czas powstania <b>XIX w.</b>	<b>JADWISIN</b>
8. Fotografia z opisem wskazującym orientację albo mapa z zaznaczonym stanowiskiem archeologicznym Szkic sytuacyjny			4. Adres
 <p data-bbox="734 1114 1021 1136">szkic ma charakter poglądowy</p>			<p>Jadwisin na południe od ul. Konstantego Radziwiłła 05-140 Serock nr ewid. dz. 1/1, 1/4 nr i nazwa obrębu 11 Jadwisin</p>
			5. Przynależność administracyjna województwo mazowieckie powiat legionowski gmina Serock
			6. Formy ochrony
			7. Opracowanie karty (autor, data i podpis) mgr Daniel Wiśniewski 15.02.2018 r.

<b>GEZ</b>	<b>KARTA ADRESOWA ZABYTKU NIERUCHOMEGO</b>		3. Miejscowość
1. Nazwa <b>CMENTARZ EWANGELICKI</b>		2. Czas powstania <b>pocz. XIX w.</b>	<b>KANIA NOWA</b>
8. Fotografia z opisem wskazującym orientację albo mapa z zaznaczonym stanowiskiem archeologicznym Szkic sytuacyjny			4. Adres  Kania Nowa ul. Serocka 05-140 Serock nr ewid. dz. 170 nr i nazwa obrębu 12 Kania Nowa
			5. Przynależność administracyjna  województwo mazowieckie  powiat legionowski  gmina Serock
			6. Formy ochrony
			7. Opracowanie karty (autor, data i podpis)  mgr Daniel Wiśniewski 15.02.2018 r.

<b>GEZ</b>	<b>KARTA ADRESOWA ZABYTKU NIERUCHOMEGO</b>		3. Miejscowość
1. Nazwa <b>KOŚCIÓŁ P.W. ZWIASTOWANIA NMP</b>		2. Czas powstania <b>1512 – 1525 r., pocz. XVII w.</b>	<b>SEROCK</b>
8. Fotografia z opisem wskazującym orientację albo mapa z zaznaczonym stanowiskiem archeologicznym Fotografia od strony ulicy św. Wojciecha (strona południowo - zachodnia)			4. Adres  Serock ul. Farna 7 05-140 Serock nr ewid. dz. 36 nr i nazwa obrębu 8 Serock
 			5. Przynależność administracyjna  województwo mazowieckie  powiat legionowski  gmina Serock
			6. Formy ochrony  Wpis do rejestru zabytków pod nr: 1101/320 z 1961-12-20
			7. Opracowanie karty (autor, data i podpis)  mgr Daniel Wiśniewski 15.02.2018 r.

<b>GEZ</b>	<b>KARTA ADRESOWA ZABYTKU NIERUCHOMEGO</b>		3. Miejscowość
1. Nazwa <b>OFICYNA (I) D. ZAJAZDU POCZTOWEGO (D. STAJNIA)</b>		2. Czas powstania <b>lata 30-40 XIX w.</b>	<b>SEROCK</b>
8. Fotografia z opisem wskazującym orientację albo mapa z zaznaczonym stanowiskiem archeologicznym Fotografia od strony ulicy Pułtuskiej (strona wschodnia)			4. Adres  Serock ul. Pułtuska 13 05-140 Serock nr ewid. dz. 30 nr i nazwa obrębu 12 Serock
 			5. Przynależność administracyjna  województwo mazowieckie  powiat legionowski  gmina Serock
7. Opracowanie karty (autor, data i podpis)  mgr Daniel Wiśniewski 15.02.2018 r.			6. Formy ochrony  Wpis do rejestru zabytków pod nr: 957 z 2000-05-22  

<b>GEZ</b>	<b>KARTA ADRESOWA ZABYTKU NIERUCHOMEGO</b>		3. Miejscowość
1. Nazwa <b>ZAJAZD POCZTOWY</b>		2. Czas powstania <b>lata 30-40 XIX w.</b>	<b>SEROCK</b>
8. Fotografia z opisem wskazującym orientację albo mapa z zaznaczonym stanowiskiem archeologicznym Fotografia od strony ulicy Pułtuskiej (strona wschodnia)			4. Adres  Serock ul. Pułtuska 15 05-140 Serock nr ewid. dz. 29/4 nr i nazwa obrębu 12 Serock
 			5. Przynależność administracyjna  województwo mazowieckie  powiat legionowski  gmina Serock
			6. Formy ochrony  Wpis do rejestru zabytków pod nr: 1102/676 z 1962-04-12
			7. Opracowanie karty (autor, data i podpis)  mgr Daniel Wiśniewski 15.02.2018 r.

<b>GEZ</b>	<b>KARTA ADRESOWA ZABYTKU NIERUCHOMEGO</b>		3. Miejscowość
1. Nazwa <b>OFICYNA (II) D. ZAJAZDU POCZTOWEGO (D. WOZOWNIA)</b>		2. Czas powstania <b>lata 30-40 XIX w.</b>	<b>SEROCK</b>
8. Fotografia z opisem wskazującym orientację albo mapa z zaznaczonym stanowiskiem archeologicznym Fotografia od strony ulicy Pułtuskiej (strona wschodnia)			4. Adres  Serock ul. Pułtuska 17 05-140 Serock nr ewid. dz. 29/4 nr i nazwa obrębu 12 Serock
 			5. Przynależność administracyjna  województwo mazowieckie  powiat legionowski  gmina Serock
			6. Formy ochrony  Wpis do rejestru zabytków pod nr: 957 z 2000-05-22
			7. Opracowanie karty (autor, data i podpis)  mgr Daniel Wiśniewski 15.02.2018 r.

<b>GEZ</b>	<b>KARTA ADRESOWA ZABYTKU NIERUCHOMEGO</b>		3. Miejscowość
1. Nazwa  <b>KAMIENICA</b>	2. Czas powstania  <b>XIX w.</b>	<b>SEROCK</b>	
8. Fotografia z opisem wskazującym orientację albo mapa z zaznaczonym stanowiskiem archeologicznym Fotografia od strony ulicy Pułtuskiej (strona północno – zachodnia)		4. Adres  Serock ul. Pułtуска 36 05-140 Serock nr ewid. dz. 13 nr i nazwa obrębu 8 Serock	
		5. Przynależność administracyjna  województwo mazowieckie  powiat legionowski  gmina Serock	
		6. Formy ochrony	
		7. Opracowanie karty (autor, data i podpis)  mgr Daniel Wiśniewski 15.02.2018 r.	



<b>GEZ</b>	<b>KARTA ADRESOWA ZABYTKU NIERUCHOMEGO</b>		3. Miejscowość
1. Nazwa  <b>KAMIENICA</b>	2. Czas powstania  <b>2 poł. XIX w.</b>	<b>SEROCK</b>	
8. Fotografia z opisem wskazującym orientację albo mapa z zaznaczonym stanowiskiem archeologicznym Fotografia od strony skrzyżowania ulicy 11-go Listopada i Wolskiego W. (strona południowo – zachodnia)		4. Adres  Serock ul. Rynek 1 05-140 Serock nr ewid. dz. 99 nr i nazwa obrębu 7 Serock	
 		5. Przynależność administracyjna  województwo mazowieckie  powiat legionowski  gmina Serock	
		6. Formy ochrony  Wpis do rejestru zabytków pod nr: 956 z 2000-05-22	
		7. Opracowanie karty (autor, data i podpis)  mgr Daniel Wiśniewski 15.02.2018 r.	

<b>GEZ</b>	<b>KARTA ADRESOWA ZABYTKU NIERUCHOMEGO</b>		3. Miejscowość
1. Nazwa <b>KAMIENICA (WRAZ Z OFICYNĄ TYLNA)</b>		2. Czas powstania <b>2 poł. XIX w.</b>	<b>SEROCK</b>
8. Fotografia z opisem wskazującym orientację albo mapa z zaznaczonym stanowiskiem archeologicznym Fotografia od strony Rynku (strona południowo – wschodnia)			4. Adres  Serock ul. Rynek 5 05-140 Serock nr ewid. dz. 104 nr i nazwa obrębu 7 Serock
 			5. Przynależność administracyjna  województwo mazowieckie  powiat legionowski  gmina Serock
			6. Formy ochrony  Wpis do rejestru zabytków pod nr: 955 z 2000-05-22
			7. Opracowanie karty (autor, data i podpis)  mgr Daniel Wiśniewski 15.02.2018 r.

<b>GEZ</b>	<b>KARTA ADRESOWA ZABYTKU NIERUCHOMEGO</b>		3. Miejscowość
1. Nazwa  <b>KAMIENICA</b>		2. Czas powstania  <b>2 poł. XIX w.</b>	<b>SEROCK</b>
8. Fotografia z opisem wskazującym orientację albo mapa z zaznaczonym stanowiskiem archeologicznym Fotografia od strony Rynku (strona północna)			4. Adres  Serock ul. Rynek 14 05-140 Serock nr ewid. dz. 27 nr i nazwa obrębu 8 Serock
 			5. Przynależność administracyjna  województwo mazowieckie  powiat legionowski  gmina Serock  6. Formy ochrony  Wpis do rejestru zabytków pod nr: 954 z 2000-05-22  7. Opracowanie karty (autor, data i podpis)  mgr Daniel Wiśniewski 15.02.2018 r.  

<b>GEZ</b>	<b>KARTA ADRESOWA ZABYTKU NIERUCHOMEGO</b>		3. Miejscowość
1. Nazwa <b>KAMIENICA (WRAZ Z CZĘŚCIĄ DZIAŁKI)</b>		2. Czas powstania <b>ok. poł. XIX w.</b>	<b>SEROCK</b>
8. Fotografia z opisem wskazującym orientację albo mapa z zaznaczonym stanowiskiem archeologicznym Fotografia od strony skrzyżowania ul. Kościuszki T. i Poniatowskiego J. (strona północno – zachodnia)			4. Adres  Serock ul. Rynek 16 05-140 Serock nr ewid. dz. 25/1 nr i nazwa obrębu 8 Serock
 			5. Przynależność administracyjna  województwo mazowieckie  powiat legionowski  gmina Serock
			6. Formy ochrony  Wpis do rejestru zabytków pod nr: 23 z 1999-11-08
			7. Opracowanie karty (autor, data i podpis)  mgr Daniel Wiśniewski 15.02.2018 r.

<b>GEZ</b>	<b>KARTA ADRESOWA ZABYTKU NIERUCHOMEGO</b>		3. Miejscowość
1. Nazwa <b>DOM, OB. IZBA PAMIĘCI I TRADYCJI RYBACKICH</b>		2. Czas powstania <b>2 poł. XIX w.</b>	<b>SEROCK</b>
8. Fotografia z opisem wskazującym orientację albo mapa z zaznaczonym stanowiskiem archeologicznym Fotografia od strony ulicy św. Wojciecha (strona północno – zachodnia)			4. Adres  Serock ul. św. Wojciecha 1 05-140 Serock nr ewid. dz. 43 nr i nazwa obrębu 8 Serock
 			5. Przynależność administracyjna  województwo mazowieckie  powiat legionowski  gmina Serock
			6. Formy ochrony  Wpis do rejestru zabytków pod nr: 952 z 2000-05-22
			7. Opracowanie karty (autor, data i podpis)  mgr Daniel Wiśniewski 15.02.2018 r.



<b>GEZ</b>	<b>KARTA ADRESOWA ZABYTKU NIERUCHOMEGO</b>		3. Miejscowość
1. Nazwa <b>CMENTARZ PAR. P.W. ZWIASTOWANIA NMP (WRAZ ZE STARODRZEWEWEM)</b>		2. Czas powstania <b>1 poł. XIX w.</b>	<b>SEROCK</b>
8. Fotografia z opisem wskazującym orientację albo mapa z zaznaczonym stanowiskiem archeologicznym Szkic sytuacyjny			4. Adres  Serock ul. Warszawska 05-140 Serock nr ewid. dz. 5 nr i nazwa obrębu 17 Serock
			5. Przynależność administracyjna  województwo mazowieckie  powiat legionowski  gmina Serock
			6. Formy ochrony  Wpis do rejestru zabytków pod nr: 1385 z 1989-07-26
			7. Opracowanie karty (autor, data i podpis)  mgr Daniel Wiśniewski 15.02.2018 r.




GEZ	KARTA ADRESOWA ZABYTKU NIERUCHOMEGO		3. Miejscowość
1. Nazwa <b>Cmentarz żydowski</b>	2. Czas powstania <b>1840 r.</b>	<b>SEROCK</b>	
8. Fotografia z opisem wskazującym orientację albo mapa z zaznaczonym stanowiskiem archeologicznym Szkic sytuacyjny		4. Adres  Serock ul. Czeska 05-140 Serock nr ewid. dz. 175/21, 175/22 (obręb 25 Wierzbica) oraz 1/20, 1/21, 1/24 (obręb 6 Serock)	
źródło: opracowanie własne na podstawie karty zabytku przekazanego przez MWKZ		5. Przynależność administracyjna  województwo mazowieckie  powiat legionowski  gmina Serock	
		6. Formy ochrony	
		7. Opracowanie karty (autor, data i podpis)  mgr Daniel Wiśniewski 15.02.2018 r.	





<b>GEZ</b>	<b>KARTA ADRESOWA ZABYTKU NIERUCHOMEGO</b>		3. Miejscowość
1. Nazwa <b>CEGIELNIA, OB. PUSTOSTAN WRAZ Z KOMINEM</b>		2. Czas powstania <b>XIX w.</b>	<b>WIERZBICA</b>
8. Fotografia z opisem wskazującym orientację albo mapa z zaznaczonym stanowiskiem archeologicznym Fotografia od strony drogi dojazdowej (strona południowo – wschodnia)			4. Adres  Wierzbica 77 05-140 Serock nr ewid. dz. 189/6 nr i nazwa obrębu 25 Wierzbica
			5. Przynależność administracyjna  województwo mazowieckie  powiat legionowski  gmina Serock
			6. Formy ochrony
7. Opracowanie karty (autor, data i podpis)			mgr Daniel Wiśniewski 15.02.2018 r.

<b>GEZ</b>	<b>KARTA ADRESOWA ZABYTKU NIERUCHOMEGO</b>		3. Miejscowość
1. Nazwa <b>KOŚCIÓŁ P.W. ŚW. ANTONIEGO PADEWSKIEGO</b>		2. Czas powstania <b>przed 1899 r.</b>	<b>WOLA KIEŁPIŃSKA</b>
8. Fotografia z opisem wskazującym orientację albo mapa z zaznaczonym stanowiskiem archeologicznym Fotografia od strony drogi krajowej nr 62 (strona północna)			4. Adres  Wola Kiełpińska 05-140 Serock nr ewid. dz. 30/1 nr i nazwa obrębu 26 Wola Kiełpińska
 			5. Przynależność administracyjna  województwo mazowieckie  powiat legionowski  gmina Serock
7. Opracowanie karty (autor, data i podpis)  mgr Daniel Wiśniewski 15.02.2018 r.			6. Formy ochrony  Wpis do rejestru zabytków pod nr: 1116/1083 z 1974-12-03



<b>GEZ</b>	<b>KARTA ADRESOWA ZABYTKU NIERUCHOMEGO</b>		3. Miejscowość
1. Nazwa <b>CMENTARZ RZYM.-KAT. (WRAZ ZE STARODRZEWEM)</b>		2. Czas powstania <b>2 poł. XIX w.</b>	<b>WOLA KIEŁPIŃSKA</b>
8. Fotografia z opisem wskazującym orientację albo mapa z zaznaczonym stanowiskiem archeologicznym Szkic sytuacyjny			4. Adres  Wola Kiełpińska 05-140 Serock nr ewid. dz. 410 nr i nazwa obrębu 20 Skubianka
			5. Przynależność administracyjna  województwo mazowieckie  powiat legionowski  gmina Serock
			6. Formy ochrony  Wpis do rejestru zabytków pod nr: 1384 z 1989-12-08
7. Opracowanie karty (autor, data i podpis)  mgr Daniel Wiśniewski 15.02.2018 r.			

<b>GEZ</b>	<b>KARTA ADRESOWA ZABYTKU NIERUCHOMEGO</b>		3. Miejscowość
1. Nazwa <b>UMOCNIENIE MAŁE Z WAŁEM MIĘDZYFORTOWYM W ZESPOLE TWIERDZY ZEGRZE</b>		2. Czas powstania <b>1890 – 1909 r.</b>	<b>ZEGRZE</b>
8. Fotografia z opisem wskazującym orientację albo mapa z zaznaczonym stanowiskiem archeologicznym Szkice sytuacyjne		  <p>Zródło: P. Boguszewski, Twierdza Zegrze, s. 71.</p>	4. Adres  Zegrze okolice ul. Juzistek 05-140 Serock nr ewid. dz. 111/319, 111/325 nr i nazwa obrębu 11 Jadwisin
		<ul style="list-style-type: none"> <li>1 - brama wjazdowa</li> <li>2 - koszary szyjowe</li> <li>3 - wylot poterny szyjowej</li> <li>4 - plac broni</li> <li>5 - przełotnia ze schronem amunicyjnym i wejściem do poterny kaponiera</li> <li>6 - kaponiera</li> <li>7 - schrony pogotowia na wale</li> <li>8 - przebieg poterny</li> </ul>	5. Przynależność administracyjna  województwo mazowieckie  powiat legionowski  gmina Serock
<p>źródło: karta ewidencyjna, Maciej Czyński, 2016 r.</p>		7. Opracowanie karty (autor, data i podpis)  mgr Daniel Wiśniewski 15.02.2018 r.	

<b>GEZ</b>	<b>KARTA ADRESOWA ZABYTKU NIERUCHOMEGO</b>		3. Miejscowość
1. Nazwa <b>UMOCNIENIE DUŻE W ZESPOLE TWIERDZY ZEGRZE</b>		2. Czas powstania <b>1890 – 1909 r.</b>	<b>ZEGRZE</b>
8. Fotografia z opisem wskazującym orientację albo mapa z zaznaczonym stanowiskiem archeologicznym Szkice sytuacyjne i fotografie od strony południowej			4. Adres  Zegrze po zachodniej stronie drogi krajowej nr 61 05-140 Serock nr ewid. dz. 110/5 nr i nazwa obrębu 11 Jadwisin
			5. Przynależność administracyjna  województwo mazowieckie  powiat legionowski  gmina Serock
7. Opracowanie karty (autor, data i podpis)  mgr Daniel Wiśniewski 15.02.2018 r.			



<b>GEZ</b>	<b>KARTA ADRESOWA ZABYTKU NIERUCHOMEGO</b>		3. Miejscowość			
1. Nazwa <b>KOSZARY W ZESPOLE TWIERDZY ZEGRZE</b>		2. Czas powstania <b>1890 – 1909 r.</b>	<b>ZEGRZE</b>			
8. Fotografia z opisem wskazującym orientację albo mapa z zaznaczonym stanowiskiem archeologicznym Szkiec sytuacyjny			4. Adres			
			<p>Zegrze 05-140 Serock nr i nazwa obrębu 11 Jadwisin</p>			
<table border="1"> <tr> <td data-bbox="192 1137 658 1477"> 1 – kasyno 2 – hotel garnizonowy 3 – przedszkole 4 – budynek nr 4 w kompleksie 26 WOG 5 - budynek nr 5 w kompleksie 26 WOG 6 - budynek nr 6 w kompleksie 26 WOG 7 - budynek nr 7 w kompleksie 26 WOG 8 - budynek nr 8 w kompleksie 26 WOG 9 - budynek nr 15 w kompleksie 26 WOG 10 - budynek nr 16 w kompleksie 26 WOG 11 - budynek nr 17 w kompleksie 26 WOG 12 - budynek nr 129 w kompleksie 26 WOG 13 - budynek nr 19 w kompleksie 26 WOG 14 - budynek nr 20 w kompleksie 26 WOG </td> <td data-bbox="658 1137 1124 1477"> 15 - budynek nr 21 w kompleksie 26 WOG 16 - budynek nr 22 w kompleksie 26 WOG 17 - budynek nr 23 w kompleksie 26 WOG 18 - budynek nr 24 w kompleksie 26 WOG, poczta 19 - budynek nr 25 w kompleksie 26 WOG 20 - budynek nr 26 w kompleksie 26 WOG 21 - budynek nr 27 w kompleksie 26 WOG 22 - budynek nr 28 w kompleksie 26 WOG 23 – budynek mieszkalny 24 – budynek mieszkalny 25 – budynek mieszkalny 26 – budynek mieszkalno-usługowy 27 – budynek mieszkalny </td> <td data-bbox="1124 1137 1568 1477"> 28 – dom parafialny 29 - budynek nr 40 w kompleksie 26 WOG 30 - budynek nr 41 w kompleksie 26 WOG 31 - budynek nr 42 w kompleksie 26 WOG, dawna spawalnia 32 – prochownia nr 1 33 – prochownia nr 2 34 – prochownia nr 3 35 – pałac Krasińskich 36 – oficyna 37 – budynek gospodarczy </td> </tr> </table>			1 – kasyno 2 – hotel garnizonowy 3 – przedszkole 4 – budynek nr 4 w kompleksie 26 WOG 5 - budynek nr 5 w kompleksie 26 WOG 6 - budynek nr 6 w kompleksie 26 WOG 7 - budynek nr 7 w kompleksie 26 WOG 8 - budynek nr 8 w kompleksie 26 WOG 9 - budynek nr 15 w kompleksie 26 WOG 10 - budynek nr 16 w kompleksie 26 WOG 11 - budynek nr 17 w kompleksie 26 WOG 12 - budynek nr 129 w kompleksie 26 WOG 13 - budynek nr 19 w kompleksie 26 WOG 14 - budynek nr 20 w kompleksie 26 WOG	15 - budynek nr 21 w kompleksie 26 WOG 16 - budynek nr 22 w kompleksie 26 WOG 17 - budynek nr 23 w kompleksie 26 WOG 18 - budynek nr 24 w kompleksie 26 WOG, poczta 19 - budynek nr 25 w kompleksie 26 WOG 20 - budynek nr 26 w kompleksie 26 WOG 21 - budynek nr 27 w kompleksie 26 WOG 22 - budynek nr 28 w kompleksie 26 WOG 23 – budynek mieszkalny 24 – budynek mieszkalny 25 – budynek mieszkalny 26 – budynek mieszkalno-usługowy 27 – budynek mieszkalny	28 – dom parafialny 29 - budynek nr 40 w kompleksie 26 WOG 30 - budynek nr 41 w kompleksie 26 WOG 31 - budynek nr 42 w kompleksie 26 WOG, dawna spawalnia 32 – prochownia nr 1 33 – prochownia nr 2 34 – prochownia nr 3 35 – pałac Krasińskich 36 – oficyna 37 – budynek gospodarczy	5. Przynależność administracyjna  województwo mazowieckie  powiat legionowski  gmina Serock
1 – kasyno 2 – hotel garnizonowy 3 – przedszkole 4 – budynek nr 4 w kompleksie 26 WOG 5 - budynek nr 5 w kompleksie 26 WOG 6 - budynek nr 6 w kompleksie 26 WOG 7 - budynek nr 7 w kompleksie 26 WOG 8 - budynek nr 8 w kompleksie 26 WOG 9 - budynek nr 15 w kompleksie 26 WOG 10 - budynek nr 16 w kompleksie 26 WOG 11 - budynek nr 17 w kompleksie 26 WOG 12 - budynek nr 129 w kompleksie 26 WOG 13 - budynek nr 19 w kompleksie 26 WOG 14 - budynek nr 20 w kompleksie 26 WOG	15 - budynek nr 21 w kompleksie 26 WOG 16 - budynek nr 22 w kompleksie 26 WOG 17 - budynek nr 23 w kompleksie 26 WOG 18 - budynek nr 24 w kompleksie 26 WOG, poczta 19 - budynek nr 25 w kompleksie 26 WOG 20 - budynek nr 26 w kompleksie 26 WOG 21 - budynek nr 27 w kompleksie 26 WOG 22 - budynek nr 28 w kompleksie 26 WOG 23 – budynek mieszkalny 24 – budynek mieszkalny 25 – budynek mieszkalny 26 – budynek mieszkalno-usługowy 27 – budynek mieszkalny	28 – dom parafialny 29 - budynek nr 40 w kompleksie 26 WOG 30 - budynek nr 41 w kompleksie 26 WOG 31 - budynek nr 42 w kompleksie 26 WOG, dawna spawalnia 32 – prochownia nr 1 33 – prochownia nr 2 34 – prochownia nr 3 35 – pałac Krasińskich 36 – oficyna 37 – budynek gospodarczy				
			6. Formy ochrony			
			7. Opracowanie karty (autor, data i podpis)  mgr Daniel Wiśniewski 15.02.2018 r.			

<b>GEZ</b>	<b>KARTA ADRESOWA ZABYTKU NIERUCHOMEGO</b>		3. Miejscowość
1. Nazwa  <b>KASYNO</b>		2. Czas powstania  <b>1903 – 1904 r.</b>	<b>ZEGRZE</b>
8. Fotografia z opisem wskazującym orientację albo mapa z zaznaczonym stanowiskiem archeologicznym Fotografia od strony drogi krajowej nr 61 (strona północno - zachodnia)			4. Adres  Zegrze ul. Oficerska 5 05-140 Serock nr ewid. dz. 111/314 nr i nazwa obrębu 11 Jadwisin
 			5. Przynależność administracyjna  województwo mazowieckie  powiat legionowski  gmina Serock
			6. Formy ochrony  Wpis do rejestru zabytków pod nr: 1335 z 2016-05-13
			7. Opracowanie karty (autor, data i podpis)  mgr Daniel Wiśniewski 15.02.2018 r.




<b>GEZ</b>	<b>KARTA ADRESOWA ZABYTKU NIERUCHOMEGO</b>		3. Miejscowość
1. Nazwa <b>HOTEL GARNIZONOWY</b>		2. Czas powstania <b>1937 – 1938 r.</b>	<b>ZEGRZE</b>
8. Fotografia z opisem wskazującym orientację albo mapa z zaznaczonym stanowiskiem archeologicznym Fotografia od strony drogi krajowej nr 61 (strona północno - zachodnia)			4. Adres <b>Zegrze ul. Radziwiłłowska 2 05-140 Serock nr ewid. dz. 111/293 nr i nazwa obrębu 11 Jadwisin</b>
			5. Przynależność administracyjna województwo <b>mazowieckie</b> powiat <b>legionowski</b> gmina <b>Serock</b>
			6. Formy ochrony  Wpis do rejestru zabytków pod nr: <b>1341 z 2016-05-22</b>
7. Opracowanie karty (autor, data i podpis) mgr Daniel Wiśniewski 15.02.2018 r.			

<b>GEZ</b>	<b>KARTA ADRESOWA ZABYTKU NIERUCHOMEGO</b>		3. Miejscowość
1. Nazwa  <b>PRZEDSZKOLE</b>	2. Czas powstania  <b>1895 r.</b>	<b>ZEGRZE</b>	
8. Fotografia z opisem wskazującym orientację albo mapa z zaznaczonym stanowiskiem archeologicznym Fotografia od strony ulicy Oficerskiej (strona południowa)		4. Adres  Zegrze ul. Oficerska 2 05-140 Serock nr ewid. dz. 111/6 nr i nazwa obrębu 11 Jadwisin	
		5. Przynależność administracyjna  województwo mazowieckie  powiat legionowski  gmina Serock	
		6. Formy ochrony          7. Opracowanie karty (autor, data i podpis)  mgr Daniel Wiśniewski 15.02.2018 r.	

<b>GEZ</b>	<b>KARTA ADRESOWA ZABYTKU NIERUCHOMEGO</b>		3. Miejscowość
1. Nazwa <b>SKRZYDŁO B BUDYNKU NR 4 W KOMPLEKSIE 26 WOG</b>		2. Czas powstania <b>1890-1895 r., 1949 r.</b>	<b>ZEGRZE</b>
8. Fotografia z opisem wskazującym orientację albo mapa z zaznaczonym stanowiskiem archeologicznym Szkic sytuacyjny			4. Adres  Zegrze ul. Radziwiłłowska 05-140 Serock nr ewid. dz. 113/314 nr i nazwa obrębu 11 Jadwisin
			5. Przynależność administracyjna województwo mazowieckie  powiat legionowski  gmina Serock
			6. Formy ochrony          7. Opracowanie karty (autor, data i podpis) mgr Daniel Wiśniewski 15.02.2018 r.

<b>GEZ</b>	<b>KARTA ADRESOWA ZABYTKU NIERUCHOMEGO</b>		3. Miejscowość
1. Nazwa <b>BUDYNEK NR 5 W KOMPLEKSIE 26 WOG</b>		2. Czas powstania <b>1890-1895 r., 1949 r.</b>	<b>ZEGRZE</b>
8. Fotografia z opisem wskazującym orientację albo mapa z zaznaczonym stanowiskiem archeologicznym Szkic sytuacyjny			4. Adres  Zegrze ul. Radziwiłłowska 05-140 Serock nr ewid. dz. 113/314 nr i nazwa obrębu 11 Jadwisin
			5. Przynależność administracyjna województwo mazowieckie  powiat legionowski  gmina Serock
			6. Formy ochrony          7. Opracowanie karty (autor, data i podpis) mgr Daniel Wiśniewski 15.02.2018 r.

<b>GEZ</b>	<b>KARTA ADRESOWA ZABYTKU NIERUCHOMEGO</b>		3. Miejscowość
1. Nazwa <b>BUDYNEK NR 6 W KOMPLEKSIE 26 WOG</b>		2. Czas powstania <b>1890-1895 r., 1949 r.</b>	<b>ZEGRZE</b>
8. Fotografia z opisem wskazującym orientację albo mapa z zaznaczonym stanowiskiem archeologicznym Szkic sytuacyjny			4. Adres  Zegrze ul. Radziwiłłowska 05-140 Serock nr ewid. dz. 113/314 nr i nazwa obrębu 11 Jadwisin
			5. Przynależność administracyjna  województwo mazowieckie  powiat legionowski  gmina Serock
7. Opracowanie karty (autor, data i podpis)  mgr Daniel Wiśniewski 15.02.2018 r.			

<b>GEZ</b>	<b>KARTA ADRESOWA ZABYTKU NIERUCHOMEGO</b>		3. Miejscowość
1. Nazwa <b>BUDYNEK NR 7 W KOMPLEKSIE 26 WOG</b>		2. Czas powstania <b>1890-1895 r., 1949 r.</b>	<b>ZEGRZE</b>
8. Fotografia z opisem wskazującym orientację albo mapa z zaznaczonym stanowiskiem archeologicznym Szkic sytuacyjny			4. Adres  Zegrze ul. Radziwiłłowska 05-140 Serock nr ewid. dz. 113/314 nr i nazwa obrębu 11 Jadwisin
			5. Przynależność administracyjna województwo mazowieckie  powiat legionowski  gmina Serock
7. Opracowanie karty (autor, data i podpis) mgr Daniel Wiśniewski 15.02.2018 r.			



<b>GEZ</b>	<b>KARTA ADRESOWA ZABYTKU NIERUCHOMEGO</b>		3. Miejscowość
1. Nazwa <b>BUDYNEK NR 15 W KOMPLEKSIE 26 WOG</b>		2. Czas powstania <b>1890-1895 r.,</b>	<b>ZEGRZE</b>
8. Fotografia z opisem wskazującym orientację albo mapa z zaznaczonym stanowiskiem archeologicznym Szkic sytuacyjny			4. Adres  Zegrze ul. Radziwiłłowska 05-140 Serock nr ewid. dz. 113/314 nr i nazwa obrębu 11 Jadwisin
			5. Przynależność administracyjna województwo mazowieckie  powiat legionowski  gmina Serock
			6. Formy ochrony          7. Opracowanie karty (autor, data i podpis) mgr Daniel Wiśniewski 15.02.2018 r.



<b>GEZ</b>	<b>KARTA ADRESOWA ZABYTKU NIERUCHOMEGO</b>		3. Miejscowość
1. Nazwa <b>BUDYNEK NR 16 W KOMPLEKSIE 26 WOG</b>		2. Czas powstania <b>1890-1895 r.,</b>	<b>ZEGRZE</b>
8. Fotografia z opisem wskazującym orientację albo mapa z zaznaczonym stanowiskiem archeologicznym Szkic sytuacyjny			4. Adres  Zegrze ul. Radziwiłłowska 05-140 Serock nr ewid. dz. 113/314 nr i nazwa obrębu 11 Jadwisin
			5. Przynależność administracyjna  województwo mazowieckie  powiat legionowski  gmina Serock
			6. Formy ochrony          7. Opracowanie karty (autor, data i podpis)  mgr Daniel Wiśniewski 15.02.2018 r.



<b>GEZ</b>	<b>KARTA ADRESOWA ZABYTKU NIERUCHOMEGO</b>		3. Miejscowość
1. Nazwa <b>BUDYNEK NR 17 W KOMPLEKSIE 26 WOG</b>		2. Czas powstania <b>1890-1895 r.,</b>	<b>ZEGRZE</b>
8. Fotografia z opisem wskazującym orientację albo mapa z zaznaczonym stanowiskiem archeologicznym Szkic sytuacyjny			4. Adres  Zegrze ul. Radziwiłłowska 05-140 Serock nr ewid. dz. 113/314 nr i nazwa obrębu 11 Jadwisin
			5. Przynależność administracyjna województwo mazowieckie  powiat legionowski  gmina Serock
			6. Formy ochrony
7. Opracowanie karty (autor, data i podpis)			mgr Daniel Wiśniewski 15.02.2018 r. 

<b>GEZ</b>	<b>KARTA ADRESOWA ZABYTKU NIERUCHOMEGO</b>		3. Miejscowość
1. Nazwa <b>BUDYNEK NR 129 W KOMPLEKSIE 26 WOG</b>		2. Czas powstania <b>1890-1895 r.,</b>	<b>ZEGRZE</b>
8. Fotografia z opisem wskazującym orientację albo mapa z zaznaczonym stanowiskiem archeologicznym Szkic sytuacyjny			4. Adres  Zegrze ul. Radziwiłłowska 05-140 Serock nr ewid. dz. 113/314 nr i nazwa obrębu 11 Jadwisin
			5. Przynależność administracyjna województwo mazowieckie  powiat legionowski  gmina Serock
7. Opracowanie karty (autor, data i podpis) mgr Daniel Wiśniewski 15.02.2018 r.			

<b>GEZ</b>	<b>KARTA ADRESOWA ZABYTKU NIERUCHOMEGO</b>		3. Miejscowość
1. Nazwa <b>BUDYNEK NR 19 W KOMPLEKSIE 26 WOG</b>		2. Czas powstania <b>1890-1895 r., 1921 r.</b>	<b>ZEGRZE</b>
8. Fotografia z opisem wskazującym orientację albo mapa z zaznaczonym stanowiskiem archeologicznym Szkiec sytuacyjny			4. Adres  Zegrze ul. Radziwiłłowska 05-140 Serock nr ewid. dz. 113/314 nr i nazwa obrębu 11 Jadwisin
			5. Przynależność administracyjna województwo mazowieckie  powiat legionowski  gmina Serock
			6. Formy ochrony          7. Opracowanie karty (autor, data i podpis) mgr Daniel Wiśniewski 15.02.2018 r.

<b>GEZ</b>	<b>KARTA ADRESOWA ZABYTKU NIERUCHOMEGO</b>		3. Miejscowość
1. Nazwa <b>BUDYNEK NR 20 W KOMPLEKSIE 26 WOG</b>		2. Czas powstania <b>1890-1895 r.,</b>	<b>ZEGRZE</b>
8. Fotografia z opisem wskazującym orientację albo mapa z zaznaczonym stanowiskiem archeologicznym Szkic sytuacyjny			4. Adres  Zegrze ul. Radziwiłłowska 05-140 Serock nr ewid. dz. 113/314 nr i nazwa obrębu 11 Jadwisin
			5. Przynależność administracyjna województwo mazowieckie  powiat legionowski  gmina Serock
			6. Formy ochrony          7. Opracowanie karty (autor, data i podpis) mgr Daniel Wiśniewski 15.02.2018 r.

<b>GEZ</b>	<b>KARTA ADRESOWA ZABYTKU NIERUCHOMEGO</b>		3. Miejscowość
1. Nazwa <b>BUDYNEK NR 21 W KOMPLEKSIE 26 WOG</b>		2. Czas powstania <b>1890-1895 r.,</b>	<b>ZEGRZE</b>
8. Fotografia z opisem wskazującym orientację albo mapa z zaznaczonym stanowiskiem archeologicznym Szkic sytuacyjny			4. Adres  Zegrze ul. Radziwiłłowska 05-140 Serock nr ewid. dz. 113/314 nr i nazwa obrębu 11 Jadwisin
			5. Przynależność administracyjna województwo mazowieckie  powiat legionowski  gmina Serock
			6. Formy ochrony          7. Opracowanie karty (autor, data i podpis) mgr Daniel Wiśniewski 15.02.2018 r.

<b>GEZ</b>	<b>KARTA ADRESOWA ZABYTKU NIERUCHOMEGO</b>		3. Miejscowość
1. Nazwa <b>BUDYNEK NR 22 W KOMPLEKSIE 26 WOG</b>		2. Czas powstania <b>1895 r.</b>	<b>ZEGRZE</b>
8. Fotografia z opisem wskazującym orientację albo mapa z zaznaczonym stanowiskiem archeologicznym Fotografia od strony ulicy prof. Janusza Groszkowskiego (strona południowo – wschodnia)			4. Adres  Zegrze ul. prof. Janusza Groszkowskiego 05-140 Serock nr ewid. dz. 111/314 nr i nazwa obrębu 11 Jadwisin
			5. Przynależność administracyjna  województwo mazowieckie  powiat legionowski  gmina Serock
			6. Formy ochrony          7. Opracowanie karty (autor, data i podpis)  mgr Daniel Wiśniewski 15.02.2018 r.

<b>GEZ</b>	<b>KARTA ADRESOWA ZABYTKU NIERUCHOMEGO</b>		3. Miejscowość
1. Nazwa <b>BUDYNEK NR 23 W KOMPLEKSIE 26 WOG</b>		2. Czas powstania <b>1895 r.</b>	<b>ZEGRZE</b>
8. Fotografia z opisem wskazującym orientację albo mapa z zaznaczonym stanowiskiem archeologicznym Fotografia od strony ulicy prof. Janusza Groszkowskiego (strona południowo – zachodnia)			4. Adres  Zegrze ul. prof. Janusza Groszkowskiego 05-140 Serock nr ewid. dz. 111/314 nr i nazwa obrębu 11 Jadwisin
 			5. Przynależność administracyjna  województwo mazowieckie  powiat legionowski  gmina Serock
7. Opracowanie karty (autor, data i podpis)  mgr Daniel Wiśniewski 15.02.2018 r.			



<b>GEZ</b>	<b>KARTA ADRESOWA ZABYTKU NIERUCHOMEGO</b>		3. Miejscowość
1. Nazwa <b>BUDYNEK NR 24 W KOMPLEKSIE 26 WOG, POCZTA</b>		2. Czas powstania <b>1895 r.</b>	<b>ZEGRZE</b>
8. Fotografia z opisem wskazującym orientację albo mapa z zaznaczonym stanowiskiem archeologicznym Fotografia od strony ulicy prof. Janusza Groszkowskiego (strona południowo – wschodnia)			4. Adres  Zegrze ul. prof. Janusza Groszkowskiego 05-140 Serock nr ewid. dz. 111/314 nr i nazwa obrębu 11 Jadwisin
 			5. Przynależność administracyjna  województwo mazowieckie  powiat legionowski  gmina Serock
7. Opracowanie karty (autor, data i podpis)  mgr Daniel Wiśniewski 15.02.2018 r.			

<b>GEZ</b>	<b>KARTA ADRESOWA ZABYTKU NIERUCHOMEGO</b>		3. Miejscowość
1. Nazwa <b>BUDYNEK NR 25 W KOMPLEKSIE 26 WOG</b>		2. Czas powstania <b>1895 r.</b>	<b>ZEGRZE</b>
8. Fotografia z opisem wskazującym orientację albo mapa z zaznaczonym stanowiskiem archeologicznym Fotografia od strony ulicy prof. Janusza Groszkowskiego (strona południowo – zachodnia)			4. Adres  Zegrze ul. prof. Janusza Groszkowskiego 05-140 Serock nr ewid. dz. 111/314 nr i nazwa obrębu 11 Jadwisin
 			5. Przynależność administracyjna  województwo mazowieckie  powiat legionowski  gmina Serock
7. Opracowanie karty (autor, data i podpis)  mgr Daniel Wiśniewski 15.02.2018 r.			

<b>GEZ</b>	<b>KARTA ADRESOWA ZABYTKU NIERUCHOMEGO</b>		3. Miejscowość
1. Nazwa <b>BUDYNEK NR 26 W KOMPLEKSIE 26 WOG</b>		2. Czas powstania <b>1890-1895 r.</b>	<b>ZEGRZE</b>
8. Fotografia z opisem wskazującym orientację albo mapa z zaznaczonym stanowiskiem archeologicznym Fotografia od strony ulicy prof. Janusza Groszkowskiego (strona południowo – zachodnia)			4. Adres  Zegrze ul. Radziwiłłowska 05-140 Serock nr ewid. dz. 113/314 nr i nazwa obrębu 11 Jadwisin
 			5. Przynależność administracyjna  województwo mazowieckie  powiat legionowski  gmina Serock
7. Opracowanie karty (autor, data i podpis)  mgr Daniel Wiśniewski 15.02.2018 r.			

<b>GEZ</b>	<b>KARTA ADRESOWA ZABYTKU NIERUCHOMEGO</b>		3. Miejscowość
1. Nazwa <b>BUDYNEK NR 27 W KOMPLEKSIE 26 WOG</b>		2. Czas powstania <b>1895 r.</b>	<b>ZEGRZE</b>
8. Fotografia z opisem wskazującym orientację albo mapa z zaznaczonym stanowiskiem archeologicznym Fotografia od strony ulicy prof. Janusza Groszkowskiego (strona południowo – zachodnia)			4. Adres  Zegrze ul. prof. Janusza Groszkowskiego 05-140 Serock nr ewid. dz. 111/314 nr i nazwa obrębu 11 Jadwisin
 			5. Przynależność administracyjna  województwo mazowieckie  powiat legionowski  gmina Serock
			6. Formy ochrony          7. Opracowanie karty (autor, data i podpis)  mgr Daniel Wiśniewski 15.02.2018 r.

<b>GEZ</b>	<b>KARTA ADRESOWA ZABYTKU NIERUCHOMEGO</b>		3. Miejscowość
1. Nazwa <b>BUDYNEK NR 28 W KOMPLEKSIE 26 WOG</b>		2. Czas powstania <b>1895 r.</b>	<b>ZEGRZE</b>
8. Fotografia z opisem wskazującym orientację albo mapa z zaznaczonym stanowiskiem archeologicznym Fotografia od strony ulicy prof. Janusza Groszkowskiego (strona południowo – wschodnia)			4. Adres  Zegrze ul. prof. Janusza Groszkowskiego 05-140 Serock nr ewid. dz. 111/314 nr i nazwa obrębu 11 Jadwisin
 			5. Przynależność administracyjna  województwo mazowieckie  powiat legionowski  gmina Serock
7. Opracowanie karty (autor, data i podpis)  mgr Daniel Wiśniewski 15.02.2018 r.			

<b>GEZ</b>	<b>KARTA ADRESOWA ZABYTKU NIERUCHOMEGO</b>		3. Miejscowość
1. Nazwa <b>BUDYNEK MIESZKALNY</b>		2. Czas powstania <b>1890-1895 r, 1953 r.</b>	<b>ZEGRZE</b>
8. Fotografia z opisem wskazującym orientację albo mapa z zaznaczonym stanowiskiem archeologicznym Fotografia od strony ulicy prof. Janusza Groszkowskiego (strona północno – wschodnia)			4. Adres  Zegrze ul. prof. Janusza Groszkowskiego 4 05-140 Serock nr ewid. dz. 111/20 nr i nazwa obrębu 11 Jadwisin
 			5. Przynależność administracyjna  województwo mazowieckie  powiat legionowski  gmina Serock
7. Opracowanie karty (autor, data i podpis)  mgr Daniel Wiśniewski 15.02.2018 r.			

<b>GEZ</b>	<b>KARTA ADRESOWA ZABYTKU NIERUCHOMEGO</b>		3. Miejscowość
1. Nazwa <b>BUDYNEK MIESZKALNY</b>		2. Czas powstania <b>1890-1895 r, 1953 r.</b>	<b>ZEGRZE</b>
8. Fotografia z opisem wskazującym orientację albo mapa z zaznaczonym stanowiskiem archeologicznym Fotografia od strony ulicy prof. Janusza Groszkowskiego (strona północno – wschodnia)			4. Adres  Zegrze ul. prof. Janusza Groszkowskiego 6 05-140 Serock nr ewid. dz. 111/21 nr i nazwa obrębu 11 Jadwisin
 			5. Przynależność administracyjna  województwo mazowieckie  powiat legionowski  gmina Serock
7. Opracowanie karty (autor, data i podpis)  mgr Daniel Wiśniewski 15.02.2018 r.			

<b>GEZ</b>	<b>KARTA ADRESOWA ZABYTKU NIERUCHOMEGO</b>		3. Miejscowość
1. Nazwa <b>BUDYNEK MIESZKALNY</b>		2. Czas powstania <b>1890-1895 r, 1953 r.</b>	<b>ZEGRZE</b>
8. Fotografia z opisem wskazującym orientację albo mapa z zaznaczonym stanowiskiem archeologicznym Fotografia od strony ulicy prof. Janusza Groszkowskiego (strona północno – zachodnia)			4. Adres  Zegrze ul. prof. Janusza Groszkowskiego 12 05-140 Serock nr ewid. dz. 111/22 nr i nazwa obrębu 11 Jadwisin
 			5. Przynależność administracyjna  województwo mazowieckie  powiat legionowski  gmina Serock
7. Opracowanie karty (autor, data i podpis)			mgr Daniel Wiśniewski 15.02.2018 r. 



<b>GEZ</b>	<b>KARTA ADRESOWA ZABYTKU NIERUCHOMEGO</b>		3. Miejscowość
1. Nazwa <b>BUDYNEK MIESZKALNO - USŁUGOWY</b>		2. Czas powstania <b>1890-1895 r, 1953 r.</b>	<b>ZEGRZE</b>
8. Fotografia z opisem wskazującym orientację albo mapa z zaznaczonym stanowiskiem archeologicznym Fotografia od strony ulicy prof. Janusza Groszkowskiego (strona północno – zachodnia)			4. Adres  Zegrze ul. prof. Janusza Groszkowskiego 14 05-140 Serock nr ewid. dz. 111/27 nr i nazwa obrębu 11 Jadwisin
 			5. Przynależność administracyjna  województwo mazowieckie  powiat legionowski  gmina Serock
7. Opracowanie karty (autor, data i podpis)  mgr Daniel Wiśniewski 15.02.2018 r.			

<b>GEZ</b>	<b>KARTA ADRESOWA ZABYTKU NIERUCHOMEGO</b>		3. Miejscowość
1. Nazwa  <b>BUDYNEK MIESZKALNY</b>		2. Czas powstania  <b>1890-1895 r, 1953 r.</b>	<b>ZEGRZE</b>
8. Fotografia z opisem wskazującym orientację albo mapa z zaznaczonym stanowiskiem archeologicznym Fotografia od strony ulicy prof. Janusza Groszkowskiego (strona północna )			4. Adres  Zegrze ul. prof. Janusza Groszkowskiego 18 05-140 Serock nr ewid. dz. 111/28 nr i nazwa obrębu 11 Jadwisin
 			5. Przynależność administracyjna  województwo mazowieckie  powiat legionowski  gmina Serock
7. Opracowanie karty (autor, data i podpis)			mgr Daniel Wiśniewski 15.02.2018 r. 

<b>GEZ</b>	<b>KARTA ADRESOWA ZABYTKU NIERUCHOMEGO</b>		3. Miejscowość
1. Nazwa <b>DOM PARAFIALNY</b>		2. Czas powstania <b>1895 r.</b>	<b>ZEGRZE</b>
8. Fotografia z opisem wskazującym orientację albo mapa z zaznaczonym stanowiskiem archeologicznym Fotografia od strony ulicy prof. Janusza Groszkowskiego (strona południowo – zachodnia)			4. Adres  Zegrze ul. prof. Janusza Groszkowskiego 1 05-140 Serock nr ewid. dz. 111/327 nr i nazwa obrębu 11 Jadwisin
 			5. Przynależność administracyjna  województwo mazowieckie  powiat legionowski  gmina Serock
7. Opracowanie karty (autor, data i podpis)  mgr Daniel Wiśniewski 15.02.2018 r.			

<b>GEZ</b>	<b>KARTA ADRESOWA ZABYTKU NIERUCHOMEGO</b>		3. Miejscowość
1. Nazwa <b>BUDYNEK NR 40 W KOMPLEKSIE 26 WOG</b>		2. Czas powstania <b>1895 r.</b>	<b>ZEGRZE</b>
8. Fotografia z opisem wskazującym orientację albo mapa z zaznaczonym stanowiskiem archeologicznym Fotografia od strony południowo - zachodniej			4. Adres  Zegrze ul. Płk. Kazimierza Drewnowskiego 05-140 Serock nr ewid. dz. 111/40 nr i nazwa obrębu 11 Jadwisin
 			5. Przynależność administracyjna  województwo mazowieckie  powiat legionowski  gmina Serock
7. Opracowanie karty (autor, data i podpis)  mgr Daniel Wiśniewski 15.02.2018 r.			

<b>GEZ</b>	<b>KARTA ADRESOWA ZABYTKU NIERUCHOMEGO</b>		3. Miejscowość
1. Nazwa <b>BUDYNEK NR 41 W KOMPLEKSIE 26 WOG</b>		2. Czas powstania <b>1895 r.</b>	<b>ZEGRZE</b>
8. Fotografia z opisem wskazującym orientację albo mapa z zaznaczonym stanowiskiem archeologicznym Fotografia od strony ulicy płk. Kazimierza Drewnowskiego (strona południowo - wschodnia )			4. Adres  Zegrze ul. Płk. Kazimierza Drewnowskiego 05-140 Serock nr ewid. dz. 111/40 nr i nazwa obrębu 11 Jadwisin
 			5. Przynależność administracyjna  województwo mazowieckie  powiat legionowski  gmina Serock
7. Opracowanie karty (autor, data i podpis)  mgr Daniel Wiśniewski 15.02.2018 r.			

<b>GEZ</b>	<b>KARTA ADRESOWA ZABYTKU NIERUCHOMEGO</b>		3. Miejscowość
1. Nazwa <b>BUDYNEK NR 42 W KOMPLEKSIE 26 WOG, DAWNA SPAWALNIA</b>		2. Czas powstania <b>1895 r.</b>	<b>ZEGRZE</b>
8. Fotografia z opisem wskazującym orientację albo mapa z zaznaczonym stanowiskiem archeologicznym Fotografia od strony południowo - zachodniej			4. Adres  Zegrze ul. Płk. Kazimierza Drewnowskiego 05-140 Serock nr ewid. dz. 111/40 nr i nazwa obrębu 11 Jadwisin
 			5. Przynależność administracyjna  województwo mazowieckie  powiat legionowski  gmina Serock
7. Opracowanie karty (autor, data i podpis)  mgr Daniel Wiśniewski 15.02.2018 r.			

<b>GEZ</b>	<b>KARTA ADRESOWA ZABYTKU NIERUCHOMEGO</b>		3. Miejscowość
1. Nazwa <b>PROCHOWNIA NR 1</b>		2. Czas powstania <b>lata 90. XIX w.</b>	<b>ZEGRZE</b>
8. Fotografia z opisem wskazującym orientację albo mapa z zaznaczonym stanowiskiem archeologicznym Fotografia od strony Narwi (strona południowo – wschodnia)			4. Adres  Zegrze ul. prof. Janusza Groszkowskiego 10 05-140 Serock nr ewid. dz. 111/8 nr i nazwa obrębu 11 Jadwisin
 			5. Przynależność administracyjna  województwo mazowieckie  powiat legionowski  gmina Serock
7. Opracowanie karty (autor, data i podpis)  mgr Daniel Wiśniewski 15.02.2018 r.			

<b>GEZ</b>	<b>KARTA ADRESOWA ZABYTKU NIERUCHOMEGO</b>		3. Miejscowość
1. Nazwa  <b>PROCHOWNIA NR 2</b>	2. Czas powstania  <b>1907 r.</b>	<b>ZEGRZE</b>	
8. Fotografia z opisem wskazującym orientację albo mapa z zaznaczonym stanowiskiem archeologicznym Fotografia od strony Jeziora Zegrzyńskiego (strona południowo - wschodnia)		4. Adres  Zegrze 05-140 Serock nr ewid. dz. 111/13 nr i nazwa obrębu 11 Jadwisin	
		5. Przynależność administracyjna  województwo mazowieckie  powiat legionowski  gmina Serock	
		6. Formy ochrony          7. Opracowanie karty (autor, data i podpis)  mgr Daniel Wiśniewski 15.02.2018 r.	



<b>GEZ</b>	<b>KARTA ADRESOWA ZABYTKU NIERUCHOMEGO</b>		3. Miejscowość
1. Nazwa <b>PROCHOWNIA NR 3</b>		2. Czas powstania <b>ok. 1913 r.</b>	<b>ZEGRZE</b>
8. Fotografia z opisem wskazującym orientację albo mapa z zaznaczonym stanowiskiem archeologicznym Fotografia od strony Narwi (strona południowo - zachodnia)			4. Adres  Zegrze ul. Pułku Radio 9 05-140 Serock nr ewid. dz. 111/307 nr i nazwa obrębu 11 Jadwisin
 			5. Przynależność administracyjna  województwo mazowieckie  powiat legionowski  gmina Serock
7. Opracowanie karty (autor, data i podpis)  mgr Daniel Wiśniewski 15.02.2018 r.			

<b>GEZ</b>	<b>KARTA ADRESOWA ZABYTKU NIERUCHOMEGO</b>		3. Miejscowość
1. Nazwa <b>PAŁAC KRASIŃSKICH</b>		2. Czas powstania <b>1 poł. XIX w.</b>	<b>ZEGRZE</b>
8. Fotografia z opisem wskazującym orientację albo mapa z zaznaczonym stanowiskiem archeologicznym Fotografia od strony południowej			4. Adres  Zegrze ul. prof. Janusza Groszkowskiego 3 05-140 Serock nr ewid. dz. 112/6 nr i nazwa obrębu 11 Jadwisin
 			5. Przynależność administracyjna  województwo mazowieckie  powiat legionowski  gmina Serock
7. Opracowanie karty (autor, data i podpis)  mgr Daniel Wiśniewski 15.02.2018 r.			

<b>GEZ</b>	<b>KARTA ADRESOWA ZABYTKU NIERUCHOMEGO</b>		3. Miejscowość
1. Nazwa  <b>OFICYNA</b>		2. Czas powstania  <b>XIX/XX w.</b>	<b>ZEGRZE</b>
8. Fotografia z opisem wskazującym orientację albo mapa z zaznaczonym stanowiskiem archeologicznym Fotografia od strony południowo - zachodniej			4. Adres  Zegrze ul. prof. Janusza Groszkowskiego 3 05-140 Serock nr ewid. dz. 112/6 nr i nazwa obrębu 11 Jadwisin
 			5. Przynależność administracyjna  województwo mazowieckie  powiat legionowski  gmina Serock
7. Opracowanie karty (autor, data i podpis)  mgr Daniel Wiśniewski 15.02.2018 r.			

<b>GEZ</b>	<b>KARTA ADRESOWA ZABYTKU NIERUCHOMEGO</b>		3. Miejscowość
1. Nazwa <b>BUDYNEK GOSPODARCZY</b>		2. Czas powstania <b>XIX/XX w.</b>	<b>ZEGRZE</b>
8. Fotografia z opisem wskazującym orientację albo mapa z zaznaczonym stanowiskiem archeologicznym Fotografia od strony południowo - zachodniej			4. Adres  Zegrze ul. prof. Janusza Groszkowskiego 3 05-140 Serock nr ewid. dz. 111/310 nr i nazwa obrębu 11 Jadwisin
 			5. Przynależność administracyjna  województwo mazowieckie  powiat legionowski  gmina Serock
7. Opracowanie karty (autor, data i podpis)  mgr Daniel Wiśniewski 15.02.2018 r.			

<b>GEZ</b>	<b>KARTA ADRESOWA ZABYTKU NIERUCHOMEGO</b>		3. Miejscowość
1. Nazwa  <b>PARK</b>		2. Czas powstania  <b>XIX w.</b>	<b>ZEGRZYNEK</b>
8. Fotografia z opisem wskazującym orientację albo mapa z zaznaczonym stanowiskiem archeologicznym Szkiec sytuacyjny			4. Adres  Zegrzynek ul. Szaniawskiego 05-140 Serock nr ewid. dz. 54/1, 23/18 nr i nazwa obrębu 11 Jadwisin
 <p data-bbox="734 1107 1021 1129">szkiec ma charakter poglądowy</p>			5. Przynależność administracyjna  województwo mazowieckie  powiat legionowski  gmina Serock
			6. Formy ochrony
			7. Opracowanie karty (autor, data i podpis)  mgr Daniel Wiśniewski 15.02.2018 r.

<b>GEZ</b>	<b>KARTA ADRESOWA ZABYTKU NIERUCHOMEGO</b>		3. Miejscowość
1. Nazwa <b>POZOSTAŁOŚCI DWORU SZANIAWSKIEGO</b>		2. Czas powstania <b>XIX w.</b>	<b>ZEGRZYNEK</b>
8. Fotografia z opisem wskazującym orientację albo mapa z zaznaczonym stanowiskiem archeologicznym Fotografia od strony drogi dojazdowej (strona wschodnia)			4. Adres  Zegrzynek ul. Szaniawskiego 05-140 Serock nr ewid. dz. 54/1 nr i nazwa obrębu 11 Jadwisin
			5. Przynależność administracyjna  województwo mazowieckie  powiat legionowski  gmina Serock
			6. Formy ochrony  Wpis do rejestru zabytków pod nr: 1123/198 z 1959-11-19
			7. Opracowanie karty (autor, data i podpis)  mgr Daniel Wiśniewski 15.02.2018 r.